



Kanton Zürich
Baudirektion
**Amt für
Abfall, Wasser, Energie und Luft**

**Gewässerraumfestlegung im Siedlungsgebiet nach Art. 41a
GSchV und § 17 WsV**

Kantonales Gewässer in den Gemeinden der 3. Priorität

SCHWARZBACH

Anhang A07: Betroffenheit landwirt- schaftlicher Nutzflächen






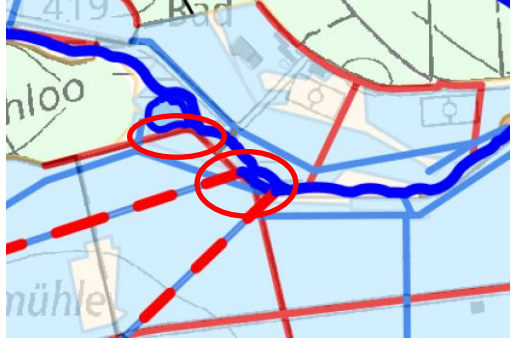
Tabelle A07.1: Vom Gewässerraum betroffene landwirtschaftliche Nutzflächen in m². «S» steht für «symmetrische Anordnung» des Gewässerraums; «A» steht für «asymmetrische Anordnung» des Gewässerraums. Es sind sowohl die weissen als auch die grauen Zellen auszufüllen, für das Total nur die weissen Zellen mit-einzurechnen.

Betroffene landwirtschaftliche Nutzflächen in m ²	Offene Fliessgewässer				Eingedolte Fliessgewässer			
	Min. GewR		Erhöhter GewR		Min. GewR		Erhöhter GewR	
	S	A	S	A	S	A	S	A
Siedlungsrand	317							
Freihaltezone	1'664		1'573					
Reservezone								
Verbindung								
Bauzone								
Total	3'237 m ² bzw. 32.4 Aren							

Meliorationsanlagen

Von der Gewässerraumfestlegung betroffen sind die Meliorationsanlagen der Gemeinde Rickenbach ZH. Im Meliorationskataster des GIS-Browsers sind die Meliorationswege und die Bewässerungs- und Entwässerungsleitungen ersichtlich. Die Leitungen sind nicht kategorisiert, weshalb die Drainagehauptleitungen zurzeit nicht identifiziert werden können. Relevant sind nur die Meliorationsanlagen innerhalb der Entwässerungsflächen (hellblau).



Abschnitt	Meliorationsanlagen	Situation
Schwarzbach-00 Schwarzbach-01	nicht betroffen	
Schwarzbach-02	Entwässerungsleitung (dunkelblau) Kein Meliorationsweg be- troffen	
Schwarzbach-03	Entwässerungsfläche (hellblau) Entwässerungsleitungen (dunkelblau), kein Meliora- tionsweg betroffen	
Schwarzbach-04	Entwässerungsfläche (hellblau) Entwässerungsleitungen (dunkelblau), Meliorations- wege betroffen	
Schwarzbach-05	Entwässerungsfläche (hellblau) Entwässerungsleitungen (dunkelblau), Meliorations- wege betroffen	

Da die Pumpwerke im Meliorationskataster nicht ersichtlich sind, kann zurzeit nicht beurteilt werden, ob Pumpwerke innerhalb der Entwässerungsflächen vom Gewässer-
raum tangiert werden.



Betroffenheit Bewirtschaftungsrichtung

Abschnitt	Beschreibung	Situation
Schwarzbach-00	<p>Parzelle: 2514 Nutzung: Biodiversitätsförderfläche (BFF) Bewirtschaftungsrichtung beeinträchtigt: nein Restflächen: ca. 30 Aren Nutzung: Ackerfläche Bewirtschaftungsrichtung beeinträchtigt: nein Restflächen: > 50 Aaren</p> <p>Parzelle: 1182 Nutzung: BFF Bewirtschaftungsrichtung beeinträchtigt: nein Restflächen: ca. 17 Aren</p>	
Schwarzbach-01	<p>Parzelle: 3391 Nutzung: BFF Bewirtschaftungsrichtung beeinträchtigt: nein Restflächen: ca. 2.2 Aren</p>	
Schwarzbach-02	<p>Parzelle: 3391 Nutzung: BFF Bewirtschaftungsrichtung (rote Pfeile) beeinträchtigt: nein Restflächen: ca. 2.2 Aren</p>	



Schwarzbach-04	Parzellen: 3284 Nutzung: BFF Bewirtschaftungsrichtung (roter Pfeil) beeinträchtigt: nein Restfläche: > 50 Aren	
Schwarzbach-05	Parzelle: 3284 Nutzung: BFF Bewirtschaftungsrichtung (roter Pfeil) beeinträchtigt: nein Restfläche: 3.6 Aren	

Betroffenheit Nutztierhaltung

Die Nutztierhaltung ist in keinem Abschnitt betroffen.